




Муниципальное бюджетное общеобразовательное учреждение
«Гертьевская средняя общеобразовательная школа»

<p>«Утверждено» школы: _____ «31» августа 2020</p> <p>Директор Каширина Н.А.</p> 	<p>Согласовано Зам. Директора по УВР Абрамова М.Н.. «31» августа 2020</p> 	<p>Рассмотрено на заседании М/О Протокол №1от «31» августа 2020 Руководитель М/О Бибикова О.В.</p> 
--	---	--

**Рабочая программа
по географии
10-11 классы
на 2020 - 2022 учебный год**

Составитель:
Бибикова О.В., учитель
учитель географии,
высшей кв. категории

Пояснительная записка

Цели и задачи учебного предмета «География» на уровне среднего (полного) общего образования

- сформировать у учащихся целостное представление о состоянии современного общества, о сложности взаимосвязей природы и хозяйствующего на Земле человечества;
- развить пространственно-географическое мышление;
- воспитать уважение к культурам других народов и стран;
- сформировать представление о географических особенностях природы, населения и хозяйства разных территорий;
- научить применять географические знания для оценки и объяснения разнообразных процессов и явлений, происходящих в мире;
- воспитать экологическую культуру, бережное и рациональное отношение к окружающей среде.

Требования к подготовке учащихся.

Знать.

- основные географические понятия и термины, традиционные и новые методы географических исследований;
- особенности размещения основных видов природных ресурсов, их главные месторождения и территориальные сочетания;
- численность и динамику населения мира, отдельных регионов и стран, их этногеографическую специфику; различия в уровне и качестве жизни населения, основные направления миграций; проблемы современной урбанизации.
- географические особенности отраслевой и территориальной структуры мирового хозяйства, размещение его основных отраслей;
- методы географических исследований и уметь применять их на практике;
- особенности размещения основных видов природных ресурсов;
- динамику населения мира в целом, а также отдельных регионов и стран; современные проблемы населения;
- особенности отраслевой и территориальной структуры мирового хозяйства;
- географическую специфику отдельных стран и регионов мира;
- географические аспекты глобальных проблем человечества;
- особенности современного положения России в мире, ее роль в международном географическом разделении труда.

Уметь.

- определять и сравнивать по разным источникам информации географические тенденции развития природных, социально-экономических и геоэкологических объектов, процессов и явлений;
- оценивать и объяснять ресурсообеспеченность отдельных стран и регионов мира;
- оценивать демографическую ситуацию, уровни урбанизации и территориальной концентрации населения.
- оценивать территориальную концентрацию производства, степень природных, антропогенных и техногенных изменений отдельных территорий;
- составлять комплексную характеристику, таблицы, картосхемы, диаграммы, простейшие карты, модели, отражающие географические закономерности различных явлений и процессов, их территориальные взаимодействия.
- составлять комплексную географическую характеристику стран и регионов;
- объяснять географические аспекты различных текущих процессов и явлений;
- оценивать ресурсообеспеченность стран;
- использовать разнообразные источники географической информации.

Рабочая программа рассчитана на 68 часов.

Общее число учебных часов в **10 классе 34 часа (1 час в неделю)** из части формируемой участниками образовательных отношений.

Общее число учебных часов в **11 классе 34 часа (1 час в неделю)** из части формируемой участниками образовательных отношений.

Планируемые результаты освоения учебного предмета географии

Личностные результаты освоения основной образовательной программы среднего (полного) общего образования:

1. воспитание российской гражданской идентичности: патриотизма, любви и уважения к Отечеству, чувства гордости за свою Родину; осознание единства географического пространства России как единой среды проживания населяющих её народов, определяющей общность их исторических судеб; осознание своей этнической принадлежности, усвоение гуманистических и традиционных ценностей многонационального российского общества; воспитание чувства ответственности и долга перед Родиной;
2. формирование ответственного отношения к учению, готовности и способности учащихся к саморазвитию и самообразованию на основе мотивации к обучению и познанию, осознанному выбору и построению дальнейшей индивидуальной траектории образования на базе ориентировки в мире профессий и профессиональных предпочтений с учётом устойчивых познавательных интересов;
3. формирование личностных представлений о целостности природы, населения и хозяйства Земли и её крупных районов и стран, о России как субъекте мирового географического пространства, её месте и роли в современном мире; осознание значимости и общности глобальных проблем человечества;
4. формирование уважительного отношения к истории, культуре, национальным особенностям, традициям и образу жизни других народов; осознанной доброжелательности к другому человеку, его мнению, мировоззрению, культуре, языку, вере; готовности и способности вести диалог с другими людьми и достигать в нём взаимопонимания;
5. освоение социальных норм, правил поведения, ролей и форм социальной жизни в группах и сообществах, включая взрослые и социальные сообщества; участие в школьном самоуправлении и общественной жизни в пределах возрастных компетенции с учётом региональных, этнокультурных, социальных и экономических особенностей;
6. развитие морального сознания и компетентности в решении моральных проблем на основе личного выбора; формирование нравственных чувств и нравственного поведения, осознанного и ответственного отношения к собственным поступкам;
7. формирование коммуникативной компетентности в общении и сотрудничестве со сверстниками, старшими и младшими в процессе образовательной, общественно полезной, учебно-исследовательской, творческой и других видов деятельности;
8. формирование ценности здорового и безопасного образа жизни; усвоение правил индивидуального и коллективного безопасного поведения в чрезвычайных ситуациях, угрожающих жизни и здоровью людей, правил поведения на транспорте и на дорогах;
9. формирование основ экологического сознания на основе признания ценности жизни во всех её проявлениях и необходимости ответственного, бережного отношения к окружающей среде и рационального природопользования;
10. осознание значения семьи в жизни человека и общества, ценности семейной жизни, уважительного и заботливого отношения к членам своей семьи;

10. развитие эмоционально-ценностного отношения к природе, эстетического сознания через освоение художественного наследия народов России и мира, творческой деятельности эстетического характера.

Метапредметные результаты освоения основной образовательной программы среднего (полного) общего образования:

1. умение самостоятельно определять цели своего обучения, ставить и формулировать для себя новые задачи в учёбе и познавательной деятельности, развивать мотивы и интересы своей познавательной деятельности;
2. умение самостоятельно планировать пути достижения целей, в том числе альтернативные, осознанно выбирать наиболее эффективные способы решения учебных и познавательных задач;
3. умение соотносить свои действия с планируемыми результатами, осуществлять контроль своей деятельности в процессе достижения результата, определять способы действий в рамках предложенных условий и требований, корректировать свои действия в соответствии с изменяющейся ситуацией;
4. умение оценивать правильность выполнения учебной задачи, собственные возможности её решения;
5. владение основами самоконтроля, самооценки, принятия решений и осуществления осознанного выбора в учебной и познавательной деятельности;
6. умение определять понятия, делать обобщения, устанавливать аналогии, классифицировать, самостоятельно выбирать основания и критерии для классификации, устанавливать причинно-следственные связи, строить логическое рассуждение, умозаключение (индуктивное, дедуктивное и по аналогии) и делать выводы;
7. умением создавать, применять и преобразовывать знаки и символы, модели и схемы для решения учебных и познавательных задач;
8. смысловое чтение;
9. умение организовывать учебное сотрудничество и совместную деятельность с учителем и сверстниками; работать индивидуально и в группе; находить общее решение и разрешать конфликты на основе согласования позиций и учёта интересов; формулировать, аргументировать и отстаивать своё мнение;
10. умение осознанно использовать речевые средства в соответствии с задачей коммуникации, для выражения своих чувств, мыслей и потребностей; планирования и регуляции своей деятельности; владение устной и письменной речью; монологической контекстной речью;
11. формирование и развитие компетентности в области использования информационно-коммуникационных технологий (ИКТ- компетенции).

Предметные результаты освоения основной образовательной программы среднего (полного) общего образования:

1. формирование представлений о географической науке, её роли в освоении планеты человеком, о географических знаниях как компоненте научной картины мира, их необходимости для решения современных практических задач человечества и своей страны, в том числе задачи охраны окружающей среды и рационального природопользования;
2. формирование первичных навыков использования территориального подхода как основы географического мышления для осознания своего места в целостном, многообразном и быстро изменяющемся мире и адекватной ориентации в нём;

3. формирование представлений и основополагающих знаний о целостности и неоднородности Земли как планеты людей в пространстве и во времени, об основных этапах её географического освоения, особенностях природы, жизни, культуры и хозяйственной деятельности людей, экологических проблемах на разных материках и в отдельных странах;
4. овладение элементарными практическими умениями использования приборов и инструментов для определения количественных и качественных характеристик компонентов географической среды, в том числе её экологических параметров;
5. овладение основами картографической грамотности и использования географической карты как одного из «языков» международного общения;
6. овладение основными навыками нахождения, использования и презентации географической информации;
7. формирование умений и навыков использования разнообразных географических знаний в повседневной жизни для объяснения и оценки разнообразных явлений и процессов, самостоятельного оценивания уровня безопасности окружающей среды, адаптации к условиям территории проживания, соблюдения мер безопасности в случае природных стихийных бедствий и техногенных катастроф;
8. формирование представлений об особенностях экологических проблем на различных территориях и акваториях, умений и навыков безопасного и экологически целесообразного поведения в окружающей среде.

Содержание учебного предмета географии

Страны современного мира

Уровень социально-экономического развития. Внутренний валовой продукт. Страны развитые и развивающиеся. «Большая восьмерка», страны переселенческого капитализма, страны с переходным типом экономики, новые индустриальные страны.

География населения мира

Динамика численности населения мира в разные исторические периоды. Современная численность населения мира, отдельных стран и регионов. Рождаемость, смертность и естественный прирост – главные демографические показатели. Естественный прирост населения в разных странах и регионах. Типы воспроизводства населения. Демографический кризис и демографический взрыв. Их причины и последствия. Теория «демографического перехода». Демографическая политика. Ее цели в странах с разным типом воспроизводства населения. Этнический (национальный) состав населения. Крупнейшие народы мира и языковые семьи. Рабочие языки ООН. Религиозный состав населения мира. Мировые и этнические религии. Этно-религиозные конфликты. Возрастной и половой состав населения. Половозрастные пирамиды. Трудовые ресурсы и экономически активное население. Проблема безработицы и ее географические особенности. Общий рисунок расселения человечества на планете. Плотность населения. Неравномерность размещения населения. Сгустки населения. Роль природных, экономических и демографических факторов. География мировых миграционных процессов, их причины и следствия. «Перекачка умов». Урбанизация как всемирный процесс, ее особенности в развитых и развивающихся странах. Ложная урбанизация. Крупнейшие города мира. Агломерации и мегалополисы. Сельское население и формы его расселения.

Мировые природные ресурсы и экологические проблемы

Развитие отношений между природой и человеком: охотничий, аграрный, индустриальный и современный этапы. Присваивающее и производящее хозяйство. Воздействие на природу. Природа и географическая (окружающая) среда. Природопользование рациональное и нерациональное. Классификация природных ресурсов и обеспеченность ими отдельных стран. Понятие о природно-ресурсном потенциале и ресурсообеспеченности. Классификация стран по ресурсообеспеченности. Минеральные ресурсы мира. Современная география топливных, рудных и нерудных

полезных ископаемых. Обеспеченность минеральным сырьем различных государств и регионов. Металлогенетические пояса. Проблема исчерпания запасов минерального сырья. Территориальные сочетания полезных ископаемых. Комплексное освоение ископаемых. Земельные ресурсы. Земельный фонд и его структура. Использование пахотных площадей планеты. Деградация почв. Опустынивание – глобальная проблема. Лесные ресурсы. Их размещение на планете: северный и южный лесные пояса. Обеспеченность лесными ресурсами различных государств и регионов. Сокращение площади лесов планеты, его масштабы и последствия. Ресурсы пресной воды. Роль речных вод в жизни человека. Неравномерность в обеспечении стран и регионов пресной водой. Пути преодоления нехватки водных ресурсов. Ухудшение качества воды. Сточные воды.оборотное водоснабжение. Ресурсы Мирового океана. Роль океана в обеспечении человечества разнообразными ресурсами. Биологические ресурсы. Аквакультура и мариккультура. Виды минеральных ресурсов океана. Энергетические ресурсы: используемые и потенциальные. Другие виды ресурсов. Альтернативные источники энергии. Гелиоэнергетика и ветроэнергетика. Ресурсы внутреннего тепла Земли. Рекреационные ресурсы, их виды. Изменение роли отдельных ресурсов в связи с появлением новых видов отдыха. Туристический бум. Объекты Всемирного наследия. Экология. Экологические проблемы, неизбежность их существования. Возможные пути их решения: экстенсивный и интенсивный. Загрязнение литосферы, атмосферы и гидросферы. Парниковый эффект. Разрушение озонового слоя. Глобальное потепление. Замкнутые технологические циклы и безотходные технологии.

Мировое хозяйство и научно-техническая революция

Формы разделения труда. Международное географическое разделение труда. Мировое хозяйство как совокупность национальных хозяйств стран мира. Международная хозяйственная специализация государств: роль географических факторов. Типы стран по их роли в МГРТ. Международная экономическая интеграция. Транснациональные корпорации. Крупнейшие международные отраслевые и региональные союзы. Современный этап НТР и его характерные черты. Влияние НТР на территориальную и отраслевую структуру мирового хозяйства. Старые, новые и новейшие отрасли промышленности. Наукоемкие отрасли. Авангардная тройка отраслей. Старопромышленные районы. Промышленные районы нового освоения и высоких технологий.

Общая характеристика современного мирового хозяйства

Промышленность мира. Топливо-энергетическая промышленность. Нефтегазовая и угольная промышленность. Грузопотоки топлива. Страны экспортеры и страны импортеры. Электроэнергетика. Роль электростанций разных видов в мировом производстве электроэнергии. Специфика электроэнергетики разных стран. Обработывающая промышленность: машиностроение, металлургия, химическая, лесная и легкая промышленность. Связь уровня развития обрабатывающей промышленности с уровнем социально-экономического развития государств. Мировые лидеры в различных отраслях промышленного производства. Сельское хозяйство, его отраслевой состав. Земледелие и животноводство. Аграрные отношения в странах разного типа. Продовольственное и товарное сельское хозяйство. «Зеленая революция» и ее сущность. Мировые лидеры в производстве сельскохозяйственной продукции. Транспорт мира и его состав. Значение и особенности разных видов транспорта в мировых перевозках грузов и пассажиров. Грузооборот и пассажирооборот. Густота транспортной сети. Транспортные сети радиального и линейного типа. Особая роль морского транспорта. «Контейнерная революция» и «контейнерные мосты». Особенности организации транспорта развитых и развивающихся стран. Международные экономические отношения, их формы. Свободные экономические зоны. Международная торговля: товарная структура и географическое распределение. Другие формы МЭО: кредитно-финансовые, производственные, предоставление услуг.

Глобальные проблемы современности

Понятие о глобальных проблемах их типах и взаимосвязях. Проблемы выживания и проблемы развития. Сырьевая, демографическая, продовольственная и экологическая – главные из глобальных проблем. Возможные пути их решения. Роль географии в решении глобальных проблем человечества.

Региональный обзор мира

Политическая карта мира

Современная политическая карта мира и этапы ее развития. Количественные и качественные изменения на политической карте мира. Государственная территория и государственная граница. Виды государственных границ. Исторический характер границ. Демаркация и делимитация. Территориальные воды. Дифференциация стран современного мира. Их типология. Внутриконтинентальные, приморские и островные страны. Анклавы. Суверенные и зависимые государства. Государственный строй и государственное устройство. Монархии и республики. Унитарные и федеративные государства. Понятие о регионах мира. Международные организации, их многообразие и виды.

Зарубежная Европа

Общая характеристика региона. Географическое положение. Деление на субрегионы: Западная, Восточная, Северная, Центральная и Южная Европа. Природно-ресурсный потенциал субрегионов Европы. Объекты Всемирного наследия. Демографическая ситуация в зарубежной Европе. Национальный и религиозный состав населения. Обострение межнациональных противоречий в ряде стран. Особенности расселения, географии городов. Уровни и темпы урбанизации. Крупнейшие городские агломерации зарубежной Европы. Хозяйственные различия между странами. Центральная ось развития. Главные отрасли промышленности и их география. Крупнейшие районы и центры добывающих и обрабатывающих отраслей. Основные типы сельского хозяйства : северо-, средне- и южноевропейский. Их географические и отраслевые особенности. Международные экономические связи. Охрана окружающей среды и экологические проблемы, экологическая политика. Особенности европейских субрегионов. Страны Европы. Федеративная Республика Германия- экономический лидер зарубежной Европы. Краткая историческая справка. Территория, границы, положение. Государственный строй. Природные условия и ресурсы. Особенности населения, расселения, крупнейшие города. Место Германии в мировой экономике. Структура и география промышленности и сельского хозяйства. Особая роль машиностроения и химической промышленности. Высокий уровень развития транспорта. Густота дорожной сети. Объекты Всемирного наследия. Республика Польша – типичная страна Восточной Европы. Краткая историческая справка. Территория, границы, положение. Государственный строй. Природные условия и ресурсы. Особенности расселения, крупнейшие города. Особенности населения: высокая степень этнической и религиозной однородности. Хозяйство Польши: высокая роль горнодобывающих отраслей. Развитие тенденций, характерных для всей Европы. Судостроение – отрасль международной специализации. Роль иностранного капитала в экономике страны.

Зарубежная Азия

Общая характеристика региона. Территория, границы, положение, состав региона. Большие различия между странами. Природные условия , их контрастность, неравномерность распределения ресурсов. Особое значение нефти. Земельные и агроклиматические ресурсы. Население: численность и особенности воспроизводства. Сложный этнический состав. Межнациональные конфликты и территориальные споры. Азия- родина трех мировых религий. Размещение населения и процессы урбанизации. Уровень хозяйственного развития и международная специализация стран. Новые индустриальные страны. Нефтедобывающие страны. Интеграционные группировки стран зарубежной Азии. Основные районы и направления развития сельского хозяйства. Особое

значение ирригации. Транспорт и международные экономические связи. Непроизводственная сфера. Охрана окружающей среды и экологические проблемы, экологическая политика. Угроза обезлесения и опустынивания. Объекты Всемирного наследия. Субрегионы зарубежной Азии: Юго-Западная Азия, Южная Азия, Юго-Восточная Азия, Центральная и Восточная Азия. Специфика субрегионов. Страны Азии. Япония. Краткая историческая справка. Территория, границы, положение, государственный строй. Население: особенности естественного движения, национального и религиозного состава. Особенности размещения населения и урбанизации. Главные городские агломерации и мегаполис Токайдо. Объекты Всемирного наследия. Место Японии в мировой экономике. Причины быстрого экономического роста. Характерные черты японской промышленности и особенности ее географии. Зависимость от внешних источников сырья. Структура и география сельского хозяйства. Огромная роль рыболовства. Развитие и размещение транспорта. Особая роль морского транспорта. Международные экономические связи. Внутренние различия: страна с двумя «лицами». Тихоокеанский промышленный пояс и внутренняя Япония. Особая роль острова Хоккайдо. Китайская Народная Республика. Краткая историческая справка. Территория, границы, положение, государственный строй. Природные условия и ресурсы. Специфика населения. Особенности воспроизводства и демографическая политика. Особенности национального состава. Особенности расселения, крупнейшие города. Особая роль зарубежных китайцев – хуацяо. Объекты Всемирного наследия. Хозяйство Китая: достижения и проблемы. Китай как растущий центр мирового хозяйства. Характеристика отраслевой структуры и география отраслей добывающей и перерабатывающей промышленности. Природные предпосылки для развития сельского хозяйства. Особое значение культуры риса. Главные сельскохозяйственные районы. Международные экономические связи; свободные экономические зоны. Охрана окружающей среды. Объекты Всемирного наследия. Республика Индия. Краткая историческая справка. Территория, границы, положение, государственный строй. Особенности воспроизводства населения. Демографический взрыв и его последствия. Трудности демографической политики. Сложный этнический и религиозный состав. Межэтнические и религиозные противоречия. Основные черты размещения населения; городское население. Крупнейшие города. Сельское население. Достижения и проблемы экономики Индии. Основные черты отраслевой структуры и географии промышленности. Главные отрасли и промышленные районы. Природные предпосылки для развития сельского хозяйства. Отраслевой состав сельского хозяйства и главные сельскохозяйственные районы. Непроизводственная сфера. Международные экономические связи. Внутренние различия. Экономические районы Индии и их специфика. Охрана окружающей среды и экологические проблемы. Объекты Всемирного наследия.

Северная Америка

Понятие об Англо-Америке и Латинской Америке. Соединенные Штаты Америки. Краткая историческая справка. Территория, границы, положение, государственный строй. Численность и воспроизводство населения. Специфика этнического и религиозного состава. Роль иммиграции в формировании населения. Основные черты размещения населения. Урбанизация в США и ее особенности. Главные города, агломерации и мегаполисы. Сельское население. Хозяйство США. Природные предпосылки для развития промышленности. Основные отрасли промышленности и их география. Промышленные пояса и главные промышленные районы. Условия для развития сельского хозяйства. География основных отраслей, сельскохозяйственные районы (пояса) и их специализация. Особенности транспортной системы. Сеть сухопутных магистралей. Морские порты. Международные экономические связи США. Загрязнения окружающей среды в США и меры по ее охране. Национальные парки и объекты Всемирного наследия. Внутренние различия. Экономические районы: Северо-Восток, Средний Запад, Юг, Запад. Особая роль Калифорнии. Канада. Краткая историческая справка. Основные черты ее экономико-

географического положения, государственного строя, природы, населения и хозяйства. Богатство природно-ресурсного потенциала. Большая роль добывающих отраслей и сельского хозяйства-признаки стран переселенческого капитализма. Место Канады в мировом хозяйстве. Взаимозависимость экономики Канады и США.

Латинская Америка

Состав и общая характеристика региона. Географическое положение. Природные условия и ресурсы. Население: тип воспроизводства и проблемы, ними связанные. Неоднородность этнического и религиозного состава. Неравномерность размещения населения и ее причины. Темпы и уровень урбанизации, крупнейшие городские агломерации. Ложная урбанизация. Современный уровень и структура хозяйства. Значение и место Латинской Америки в мировом хозяйстве, главные отрасли специализации. Главенствующая роль горнодобывающей промышленности, ее главные районы и отрасли. Обрабатывающая промышленность, основные отрасли и черты ее размещения. Особенности землевладения: латифундии и минифундии. Главные сельскохозяйственные районы и их специализация. Международные экономические связи. Охрана окружающей среды и экологические проблемы. Объекты Всемирного наследия. Деление Латинской Америки на субрегионы. Страны бассейна Амазонки и Лаплатской низменности, Андийские страны, Центральная Америка, Вест – Индия и Мексика. Бразилия. Краткая историческая справка. Основные черты ее экономико-географического положения, государственного строя, природы, населения и хозяйства. Место Бразилии в экономике Латинской Америки и в мировом хозяйстве. Характерные черты территориальной и отраслевой структуры хозяйства. «Промышленный треугольник». Города Рио-де-Жанейро и Сан-Паулу. Значительная роль машиностроения в экономике страны. Страна кофе. Недостаточное развитие транспортной системы. Объекты Всемирного наследия.

Африка

Общая характеристика региона. Территория, границы и географическое положение. Политическая карта, пограничные споры и конфликты. Особенности государственного строя. Природные условия и ресурсы как важнейшая предпосылка экономического развития стран Африки. Хозяйственная оценка полезных ископаемых, земельных, агроклиматических и лесных ресурсов. Население: демографический взрыв и связанные с ним проблемы. Особенности этнического и религиозного состава населения. Особенности размещения населения. Место и роль Африки в мировом хозяйстве. Главные отрасли специализации. Преобладающее значение горнодобывающей промышленности, основные отрасли и районы размещения. Особенности сельского хозяйства. Монокультура земледелия -причина деградации земель. Транспортные проблемы Африки. Непроизводственная сфера. Охрана окружающей среды и экологические проблемы. Заповедники и национальные парки. Объекты Всемирного наследия. Международные экономические связи. Субрегионы Африки: Северная, Западная, Восточная, Центральная и Южная Африка. Их специфика Южно-Африканская республика (ЮАР)- единственная экономически-развитая страна Африки. Краткая историческая справка. Основные черты ее экономико-географического положения, государственного строя, природы, населения и хозяйства. Богатейшие природные ресурсы: алмазы, золото, каменный уголь, рудные ископаемые. Доминирование горнодобывающей отрасли. «Черное большинство» и «белое меньшинство». Республика Кения- типичная развивающаяся страна Африки. Краткая историческая справка. Основные черты ее экономико-географического положения, государственного строя, природы, населения, хозяйства. Богатейший рекреационный потенциал и его использование.

Австралия и океания

Австралия. Краткая историческая справка. Территория, границы, положение. Политическая карта. Государственный строй. Богатство природных ресурсов и нехватка воды. Хозяйственная оценка природных условий и ресурсов. Особенности

воспроизводства, состава и размещения населения. Мигранты. Место в мировом хозяйстве, главные отрасли специализации. Международные экономические связи. Охрана окружающей среды и экологические проблемы. Объекты Всемирного наследия. Океания. Краткая характеристика географической специфики, природных ресурсов, особенностей населения и хозяйственного развития.

Россия в современном мире

Экономико-географическая история России. Роль России в мировом хозяйстве и ее изменение. Россия на современной политической и экономической карте мира. Отрасли международной специализации России.

Тематическое планирование

10 класс

№ п/п	Раздел, тема	Практические работы	Кол-во часов	Практические
1.	Страны современного мира		3	
2.	География населения мира	Практическая работа №1 «Расчёт демографических параметров: естественного прироста рождаемости и смертности» Практическая работа №2 «Определение на основании демографических параметров тип страны» Практическая работа №3 «Сравнительный анализ половозрастных пирамид разных стран»	7	3
3.	Мировые природные ресурсы	Практическая работа №4 «Расчёт обеспеченности отдельных стран различными видами природных ресурсов»	7	1
4.	Мировое хозяйство и научно-техническая революция		4	
5.	Отрасли мирового хозяйства	Практическая работа №5 «Определение факторов, влияющих на международную специализацию стран и регионов» Практическая работа №6 «Характеристика главных центров современного мирового хозяйства» Практическая работа №7 «Определение основных направлений международной торговли»	11	3
6.	Глобальные проблемы человечества		2	
	Итого:		34	7

11 класс

№ п/п	Раздел, тема	Практические работы	Кол-во часов	Практические	Зачет
1.	Политическая карта мира		2		

2.	Зарубежная Европа	Практическая работа №1 «Составление сравнительной ЭГ характеристики двух стран «Большой семерки» Практическая работа №2 «Характеристика ПП страны. Вывод о ПП страны»	5	2	
3	Зарубежная Азия	Практическая работа №3 «Сравнительная характеристика ЭП двух стран Азии» Практическая работа №4 «Отражение на картосхеме международных экономических связей Японии» Зачет по темам «Зарубежная Европа и Зарубежная Азия».	9	2	1
4	Северная Америка	Практическая работа №5 « Составление картосхемы районов загрязнения окружающей среды в США, выявление источников загрязнения. Объяснение влияния природных факторов на развитие их хозяйства, особенности жизни и быта населения» Практическая работа №6 «Составление ЭГ характеристики страны»	3	2	
5	Латинская Америка	Практическая работа №7 « Составление картосхемы «Природные ресурсы субрегионов Латинской Америки» Зачет по темам «Северная Америка и Латинская Америка».	4	1	1
6	Африка		4		
7	Австралия и Океания	Практическая работа №8 «Составление картосхемы, отражающей международные экономические связи Австралийского Союза, объяснение полученного результата»	3	1	
8	Россия в современном мире	Практическая работа №9 «Определение роли России в производстве важнейших видов мировой промышленности и сельскохозяйственной продукции» Итоговое тестирование по курсу географии в 11 классе	4	1	1
	Итого:		34	9	3

НОРМЫ И КРИТЕРИИ ОЦЕНИВАНИЯ

Оценивание устного ответа учащихся

Отметка "5" ставится в случае:

1. Знания, понимания, глубины усвоения обучающимся всего объема программного материала.
2. Умения выделять главные положения в изученном материале, на основании фактов и примеров обобщать, делать выводы, устанавливать межпредметные и внутрипредметные связи, творчески применяет полученные знания в незнакомой ситуации.
3. Отсутствие ошибок и недочётов при воспроизведении изученного материала, при устных ответах устранение отдельных неточностей с помощью дополнительных вопросов учителя, соблюдение культуры устной речи.

Отметка "4":

1. Знание всего изученного программного материала.

2. Умений выделять главные положения в изученном материале, на основании фактов и примеров обобщать, делать выводы, устанавливать внутрипредметные связи, применять полученные знания на практике.

3. Незначительные (негрубые) ошибки и недочёты при воспроизведении изученного материала, соблюдение основных правил культуры устной речи.

Отметка "3" (уровень представлений, сочетающихся с элементами научных понятий):

1. Знание и усвоение материала на уровне минимальных требований программы, затруднение при самостоятельном воспроизведении, необходимость незначительной помощи преподавателя.

2. Умение работать на уровне воспроизведения, затруднения при ответах на видоизменённые вопросы.

3. Наличие грубой ошибки, нескольких негрубых при воспроизведении изученного материала, незначительное несоблюдение основных правил культуры устной речи.

Отметка "2":

1. Знание и усвоение материала на уровне ниже минимальных требований программы, отдельные представления об изученном материале.

2. Отсутствие умений работать на уровне воспроизведения, затруднения при ответах на стандартные вопросы.

3. Наличие нескольких грубых ошибок, большого числа негрубых при воспроизведении изученного материала, значительное несоблюдение основных правил культуры устной речи.

Оценка выполнения практических (лабораторных) работ.

Отметка "5" ставится, если ученик:

1) правильно определил цель опыта;

2) выполнил работу в полном объеме с соблюдением необходимой последовательности проведения опытов и измерений;

3) самостоятельно и рационально выбрал и подготовил для опыта необходимое оборудование, все опыты провел в условиях и режимах, обеспечивающих получение результатов и выводов с наибольшей точностью;

4) научно грамотно, логично описал наблюдения и сформулировал выводы из опыта. В представленном отчете правильно и аккуратно выполнил все записи, таблицы, рисунки, графики, вычисления и сделал выводы;

5) проявляет организационно-трудовые умения (поддерживает чистоту рабочего места и порядок на столе, экономно использует расходные материалы).

7) эксперимент осуществляет по плану с учетом техники безопасности и правил работы с материалами и оборудованием.

Отметка "4" ставится, если ученик выполнил требования к оценке "5", но:

1. опыт проводил в условиях, не обеспечивающих достаточной точности измерений;

2. или было допущено два-три недочета;

3. или не более одной негрубой ошибки и одного недочета,

4. или эксперимент проведен не полностью;

5. или в описании наблюдений из опыта допустил неточности, выводы сделал неполные.

Отметка "3" ставится, если ученик:

1. правильно определил цель опыта; работу выполняет правильно не менее чем наполовину, однако объём выполненной части таков, что позволяет получить правильные результаты и выводы по основным, принципиально важным задачам работы;

2. или подбор оборудования, объектов, материалов, а также работы по началу опыта провел с помощью учителя; или в ходе проведения опыта и измерений были допущены ошибки в описании наблюдений, формулировании выводов;

3. опыт проводился в нерациональных условиях, что привело к получению результатов с большей погрешностью; или в отчёте были допущены в общей сложности не более двух

ошибок (в записях единиц, измерениях, в вычислениях, графиках, таблицах, схемах, и т.д.) не принципиального для данной работы характера, но повлиявших на результат выполнения;

4. допускает грубую ошибку в ходе эксперимента (в объяснении, в оформлении работы, в соблюдении правил техники безопасности при работе с материалами и оборудованием), которая исправляется по требованию учителя.

Отметка "2" ставится, если ученик:

1. не определил самостоятельно цель опыта; выполнил работу не полностью, не подготовил нужное оборудование и объем выполненной части работы не позволяет сделать правильных выводов;

2. или опыты, измерения, вычисления, наблюдения производились неправильно;

3. или в ходе работы и в отчете обнаружилось в совокупности все недостатки, отмеченные в требованиях к оценке "3";

4. допускает две (и более) грубые ошибки в ходе эксперимента, в объяснении, в оформлении работы, в соблюдении правил техники безопасности при работе с веществами и оборудованием, которые не может исправить даже по требованию учителя.

Оценка самостоятельных письменных и контрольных работ.

Отметка "5" ставится, если ученик:

1. выполнил работу без ошибок и недочетов;

2) допустил не более одного недочета.

Отметка "4" ставится, если ученик выполнил работу полностью, но допустил в ней:

1. не более одной негрубой ошибки и одного недочета;

2. или не более двух недочетов.

Отметка "3" ставится, если ученик правильно выполнил не менее 2/3 работы или допустил:

1. не более двух грубых ошибок;

2. или не более одной грубой и одной негрубой ошибки и одного недочета;

3. или не более двух-трех негрубых ошибок;

4. или одной негрубой ошибки и трех недочетов;

5. или при отсутствии ошибок, но при наличии четырех-пяти недочетов.

Отметка "2" ставится, если ученик:

1. допустил число ошибок и недочетов превосходящее норму, при которой может быть выставлена оценка "3";

2. или если правильно выполнил менее половины работы.

Оценка выполнения тестовых работ по географии:

оценка	минимум	максимум
5	90 %	100 %
4	71 %	89 %
3	51 %	70 %
2	0 %	50%